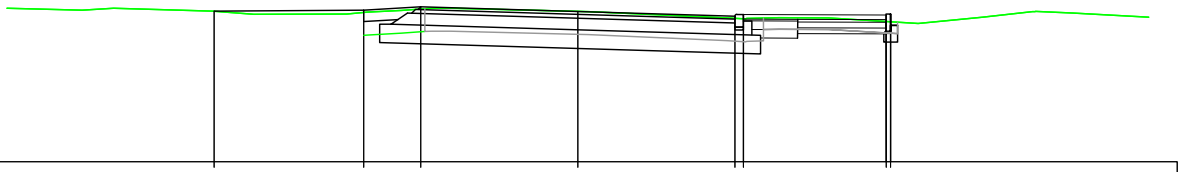

Przekrój poprzeczny
km 0+000.00
Poziom porównawczy = 211.00 m

Rzędne projektowane	213,65	213,65	213,71	213,63	213,55	213,58	213,72	213,72
Rzędne istniejące	213,65	213,61	213,67	213,63	213,51	213,51	213,45	213,45
Odległości	-6,37	-3,75	-2,75	0,00	2,75	2,75	3,75	5,48

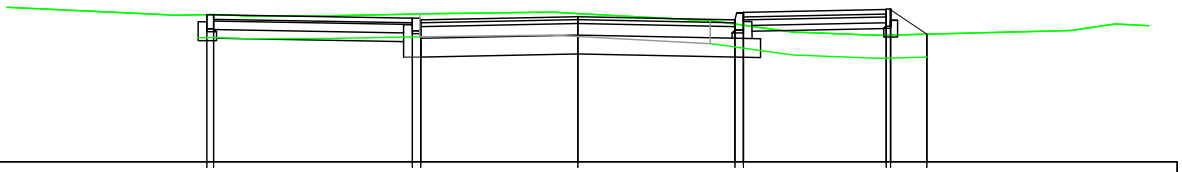

Przekrój poprzeczny
km 0+025.00
Poziom porównawczy = 211.00 m

Rzędne projektowane	213,58	213,58	213,51	213,49	213,54	213,49	213,62	213,67	213,68	213,23
Rzędne istniejące	213,58	213,58	213,59	213,59	213,60	213,41	213,39	213,22	213,22	213,23
Odległości	-6,50	-6,38	-2,90	-2,75	0,00	2,75	2,90	5,40	5,48	6,11

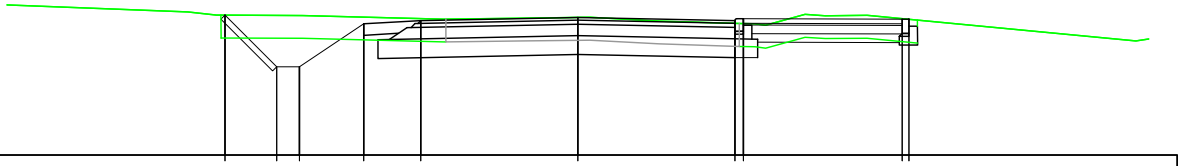

Przekrój poprzeczny
km 0+050.00
Poziom porównawczy = 211.00 m

Rzędne projektowane	213,45	212,55	212,55	213,30	213,36	213,41	213,36	213,38	213,38	213,38
Rzędne istniejące	213,45	212,45	212,44	213,42	213,39	213,41	213,31	213,30	213,39	213,38
Odległości	-6,18	-5,28	-4,89	-3,75	-2,75	0,00	2,75	2,90	5,68	5,80

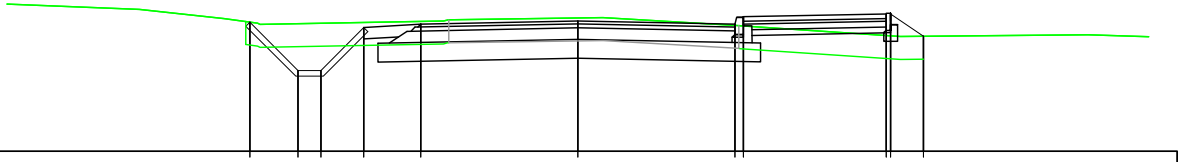

Przekrój poprzeczny
km 0+075.00
Poziom porównawczy = 211.00 m

Rzędne projektowane	213,26	212,42	212,42	213,17	213,23	213,28	213,23	213,36	213,41	213,42	213,01
Rzędne istniejące	213,26	212,23	212,24	213,25	213,27	213,33	213,20	213,19	213,03	213,02	213,01
Odległości	-5,75	-4,90	-4,50	-3,75	-2,75	0,00	2,75	2,90	5,40	5,48	6,05

Przekrój poprzeczny
km 0+100.00
Poziom porównawczy = 211.00 m

Rzędne projektowane
Rzędne istniejące
Odległości

Przekrój poprzeczny
km 0+125.00
Poziom porównawczy = 211.00 m

Rzędne projektowane
Rzędne istniejące
Odległości

Przekrój poprzeczny
km 0+150.00
Poziom porównawczy = 211.00 m

Rzędne projektowane
Rzędne istniejące
Odległości

Przekrój poprzeczny
km 0+180.00
Poziom porównawczy = 211.00 m

Rzędne projektowane
Rzędne istniejące
Odległości

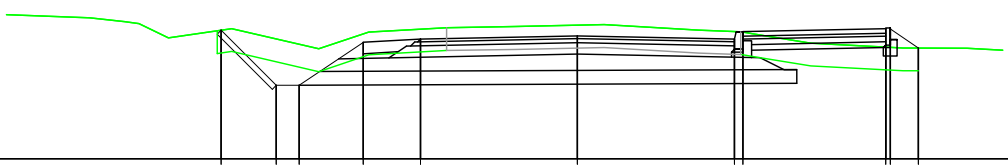

213.25	212.29	212.29	213.04	213.10	213.15	213.10	213.23	213.28	213.29	212.94
213.25	213.10	213.00	213.19	213.27	213.34	213.23	213.22	212.95	212.95	212.94
-6.24	-5.28	-4.89	-3.75	-2.75	0.00	2.75	2.90	5.40	5.48	5.97

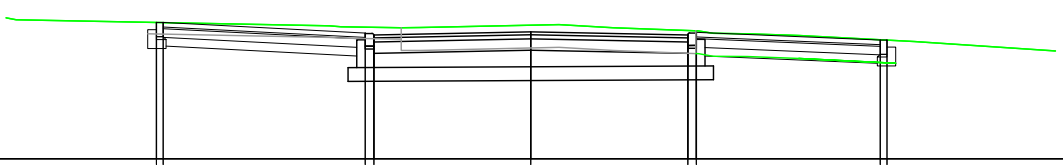

213.39	213.39	213.20	213.17	213.22	213.17	213.21	213.17	213.20
213.39	213.39	213.31	213.30	213.34	213.25	213.24	213.09	213.20
-6.56	-6.44	-2.90	-2.75	0.00	2.75	2.90	6.12	6.24

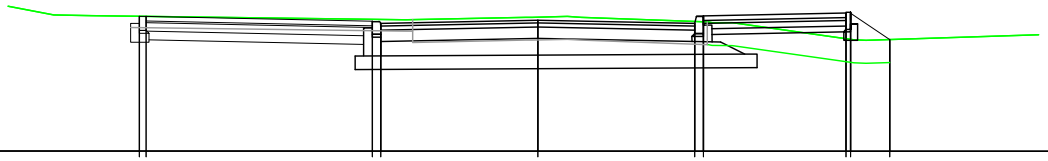

213.36	213.36	213.27	213.24	213.29	213.24	213.37	213.42	213.43	212.95
213.36	213.36	213.31	213.31	213.35	213.27	213.27	212.97	212.96	212.95
-6.98	-6.86	-2.90	-2.75	0.00	2.75	2.90	5.40	5.48	6.16

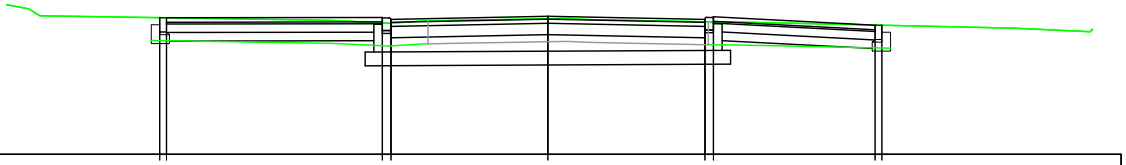

213.39	213.39	213.40	213.36	213.41	213.36	213.41	213.26	213.26
213.39	213.39	213.40	213.36	213.41	213.36	213.41	213.26	213.26
-6.80	-6.68	-2.90	-2.75	0.00	2.75	2.90	5.73	5.85

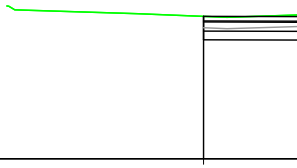

Przekrój poprzeczny
km 0+200.00
Poziom porównawczy = 211.00 m

Rzędne projektowane	213.49
Rzędne istniejące	213.49
Odległości	-6.30

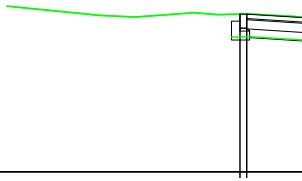

Przekrój poprzeczny
km 0+225.00
Poziom porównawczy = 211.00 m

Rzędne projektowane	213.76	213.76
Rzędne istniejące	213.76	213.76
Odległości	-5.75	-5.63

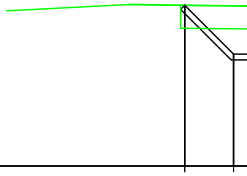

Przekrój poprzeczny
km 0+250.00
Poziom porównawczy = 211.00 m

Rzędne projektowane	213.81	212.96
Rzędne istniejące	213.81	213.81
Odległości	-5.76	-4.90

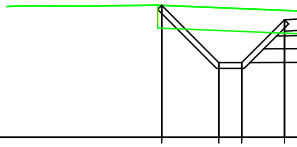

Przekrój poprzeczny
km 0+280.00
Poziom porównawczy = 212.00 m

Rzędne projektowane	214.31	212.31	212.31	214.06
Rzędne istniejące	214.31	213.27	213.25	214.22
Odległości	-5.90	-4.90	-4.50	-3.75

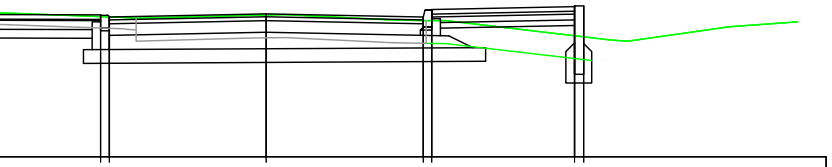

213.48	213.45	213.50	213.45	213.57	213.62	213.64
213.45	213.45	213.48	213.38	213.38	213.62	213.64
-2.90	-2.75	0.00	2.75	2.90	5.40	5.56

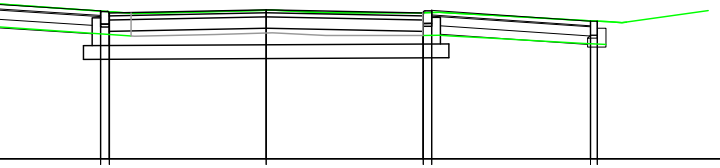

213.59	213.55	213.61	213.55	213.60	213.41	213.41
213.59	213.55	213.61	213.55	213.60	213.41	213.41
-2.90	-2.75	0.00	2.75	2.90	5.68	5.80

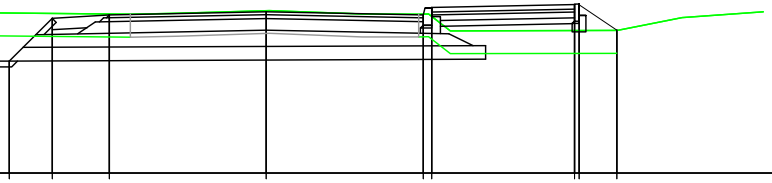

212.96	213.71	213.77	213.82	213.77	213.89	213.95	213.96	213.50
213.81	213.79	213.78	213.84	213.78	213.74	213.50	213.50	213.50
-4.50	-3.75	-2.75	0.00	2.75	2.90	5.40	5.48	6.14

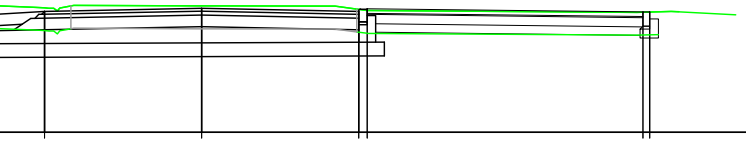

214.12	214.17	214.12	214.16	214.11	214.11
214.18	214.21	214.15	214.13	214.10	214.11
-2.75	0.00	2.75	2.90	7.73	7.85

Przekrój poprzeczny
km 0+300.00
Poziom porównawczy = 212.00 m

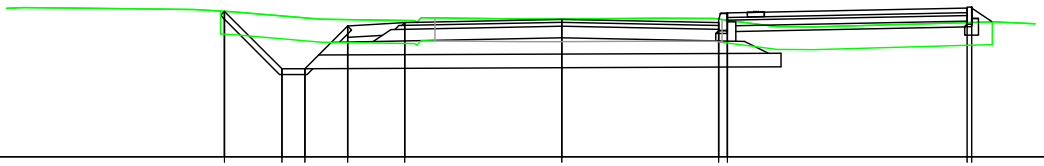

Rzędne projektowane	214.54	213.54	213.54	214.29	214.35	214.40	214.35	214.47	214.60	214.62
Rzędne istniejące	214.54	214.46	214.43	214.40	214.38	214.41	214.35	214.47	214.60	214.62
Odległości	-5.91	-4.90	-4.50	-3.75	-2.75	0.00	2.75	2.90	7.10	7.18

Przekrój poprzeczny
km 0+325.00
Poziom porównawczy = 212.00 m

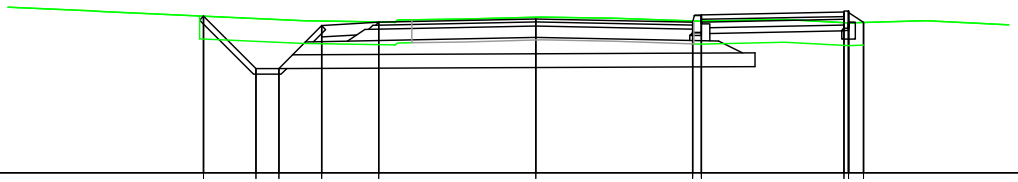

Rzędne projektowane	214.74	213.83	213.83	214.58	214.64	214.69	214.64	214.76	214.82	214.83	214.63
Rzędne istniejące	214.74	213.83	213.83	214.58	214.64	214.73	214.66	214.65	214.63	214.63	214.63
Odległości	-5.82	-4.90	-4.50	-3.75	-2.75	0.00	2.75	2.90	5.40	5.48	5.74

Przekrój poprzeczny
km 0+350.00
Poziom porównawczy = 213.00 m

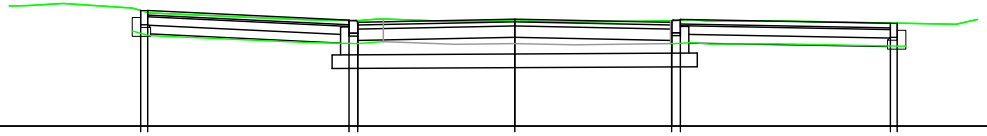

Rzędne projektowane	215.02	215.02	214.86	214.82	214.87	214.82	214.87	214.80	214.80
Rzędne istniejące	215.02	215.02	214.86	214.82	214.87	214.82	214.87	214.80	214.80
Odległości	-6.55	-5.43	-2.90	-2.75	0.00	2.75	2.90	6.58	6.70

Przekrój poprzeczny
km 0+375.00
Poziom porównawczy = 213.00 m

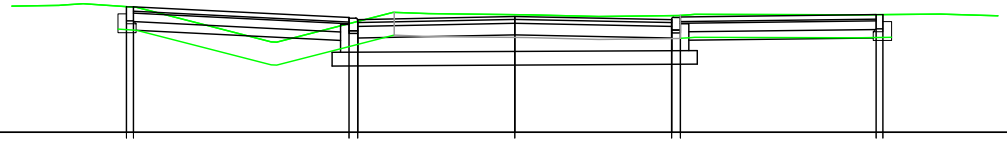

Rzędne projektowane	215.20	215.20	215.01	214.97	215.03	214.97	215.02	215.06	215.06
Rzędne istniejące	215.20	215.19	214.90	214.94	215.06	215.04	215.05	215.06	215.06
Odległości	-6.80	-6.68	-2.90	-2.75	0.00	2.75	2.90	6.33	6.45

Przekrój poprzeczny
km 0+395.00
Poziom porównawczy = 213.00 m

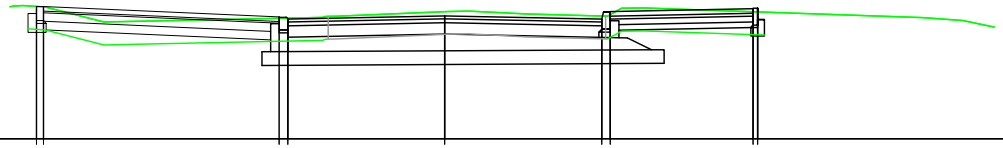

Rzędne projektowane	215.09	215.09	215.09	215.09	215.15	215.09	215.21	215.27	215.21
Rzędne istniejące	215.09	215.09	215.09	215.09	215.15	215.09	215.21	215.27	215.21
Odległości	-7.15	-7.03	-2.90	-2.75	0.00	2.75	2.90	5.40	5.48

Przekrój poprzeczny
km 0+420.00
Poziom porównawczy = 213.00 m

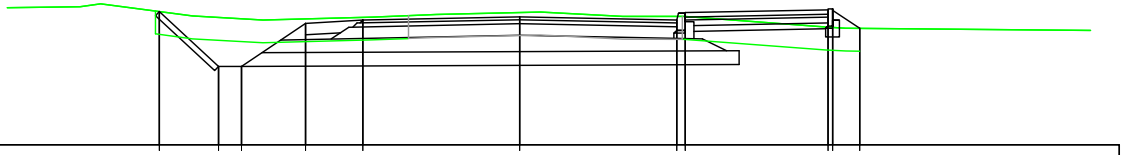

Rzędne projektowane	215.33	214.37	214.37	215.13	215.18	215.24	215.18	215.30	215.36	215.37	215.04
Rzędne istniejące	215.33	215.23	215.21	215.21	215.23	215.32	215.25	215.25	215.06	215.05	215.04
Odległości	-6.31	-5.28	-4.88	-3.75	-2.75	0.00	2.75	2.90	5.40	5.48	5.96

Przekrój poprzeczny
km 0+450.00
Poziom porównawczy = 213.00 m

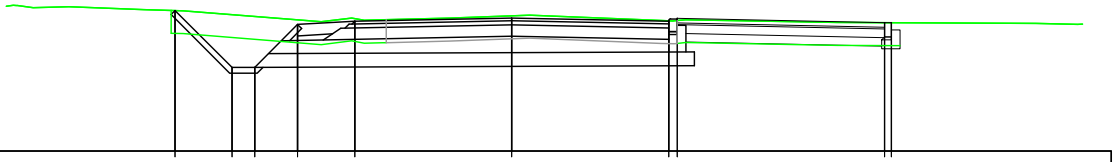

Rzędne projektowane	215.46	214.46	214.46	215.21	215.27	215.33	215.27	215.32	215.25	215.25
Rzędne istniejące	215.46	215.39	215.36	215.30	215.32	215.37	215.28	215.29	215.25	215.25
Odległości	-5.90	-4.90	-4.50	-2.90	-2.75	0.00	2.75	2.90	6.53	6.65

Przekrój poprzeczny
km 0+475.00
Poziom porównawczy = 213.00 m

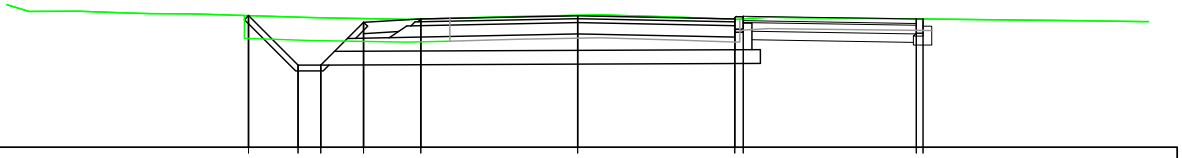

Rzędne projektowane	215.30	214.44	214.44	215.19	215.25	215.30	215.25	215.30	215.25	215.25
Rzędne istniejące	215.30	215.28	215.27	215.25	215.25	215.31	215.25	215.30	215.25	215.25
Odległości	-5.77	-4.90	-4.50	-3.75	-2.75	0.00	2.75	2.90	5.93	6.05

Przekrój poprzeczny
km 0+500.00
Poziom porównawczy = 213.00 m

Rzędne projektowane
Rzędne istniejące
Odległości

Przekrój poprzeczny
km 0+525.00
Poziom porównawczy = 213.00 m

Rzędne projektowane
Rzędne istniejące
Odległości

Przekrój poprzeczny
km 0+550.00
Poziom porównawczy = 213.00 m

Rzędne projektowane
Rzędne istniejące
Odległości

Przekrój poprzeczny
km 0+575.00
Poziom porównawczy = 212.00 m

Rzędne projektowane
Rzędne istniejące
Odległości

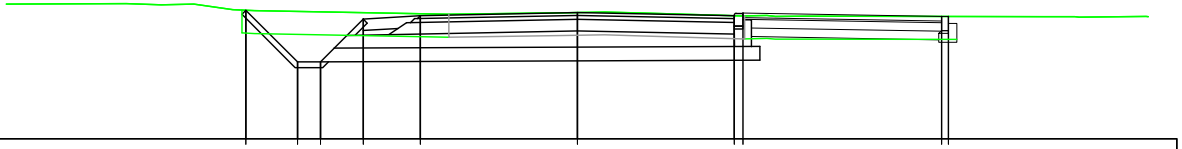

215.25	214.34	214.34	215.09	215.15	215.21	215.15	215.20	215.14	215.14
215.25	215.23	215.22	215.20	215.19	215.21	215.15	215.15	215.14	215.14
-5.80	-4.90	-4.50	-3.75	-2.75	0.00	2.75	2.90	6.38	6.50

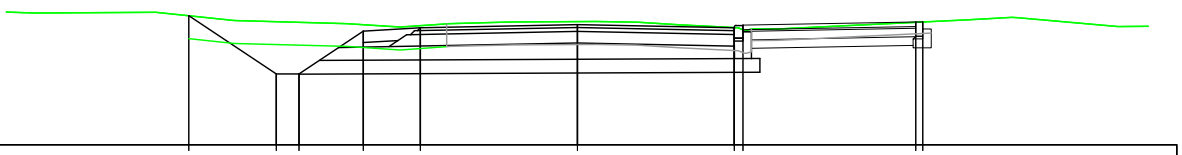

215.26	**214.24**	**214.24**	**214.99**	**215.05**	**215.11**	**215.05**	215.10	215.15	215.15
215.26	215.16	215.15	215.10	215.09	215.16	**215.05**	215.01	215.15	215.15
-6.80	-5.28	-4.88	-3.75	-2.75	0.00	2.75	2.90	5.93	6.05

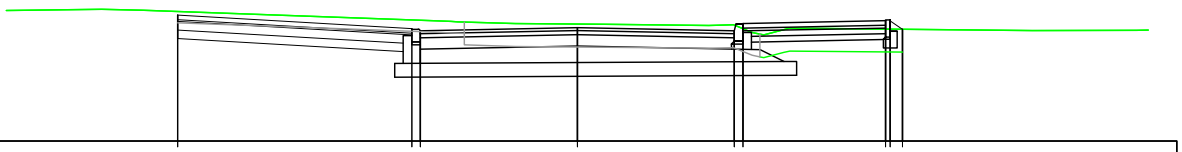

215.20	214.97	214.93	214.98	**214.93**	215.06	215.10	215.12	214.96
215.27	215.12	215.12	215.05	215.03	214.97	214.96	214.96	214.96
-7.00	-2.90	-2.75	0.00	2.75	2.90	5.40	5.48	5.70

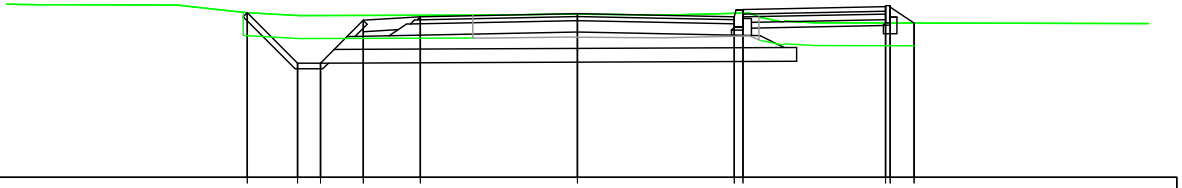

214.88	214.00	214.00	214.75	214.81	214.86	214.81	214.94	214.99	215.00	214.70
214.88	214.83	214.83	214.83	214.84	214.85	214.87	214.87	214.70	214.70	214.70
-5.78	-4.90	-4.50	-3.75	-2.75	0.00	2.75	2.90	5.40	5.48	5.90

Przekrój poprzeczny
km 0+600.00
Poziom porównawczy = 212.00 m

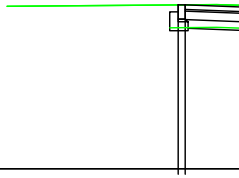

Rzędne projektowane	214.69	214.69
Rzędne istniejące	214.69	214.69
Odległości	-7.00	-6.88

Przekrój poprzeczny
km 0+625.00
Poziom porównawczy = 212.00 m



Rzędne projektowane	214.51
Rzędne istniejące	214.51
Odległości	-6.45

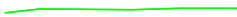

Przekrój poprzeczny
km 0+645.00
Poziom porównawczy = 212.00 m

Rzędne projektowane	
Rzędne istniejące	
Odległości	

Przekrój poprzeczny
km 0+675.00
Poziom porównawczy = 212.00 m

Rzędne projektowane	
Rzędne istniejące	
Odległości	

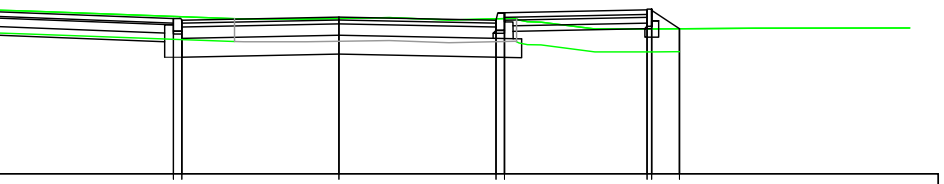

214,69	214,69	214,74	214,69	214,81	214,87	214,88	214,54
214,75	214,75	214,72	214,71	214,71	214,53	214,53	214,54
-2,90	-2,75	0,00	2,75	2,90	5,40	5,48	5,96

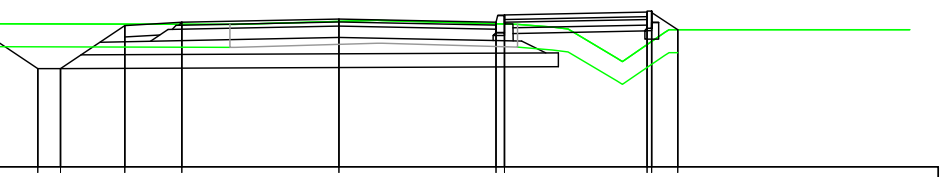

213,72	213,72	214,47	214,53	214,59	214,53	214,66	214,71	214,73	214,40
214,50	214,50	214,50	214,50	214,55	214,51	214,50	214,14	214,20	214,40
-5,28	-4,88	-3,75	-2,75	0,00	2,75	2,90	5,40	5,48	5,93

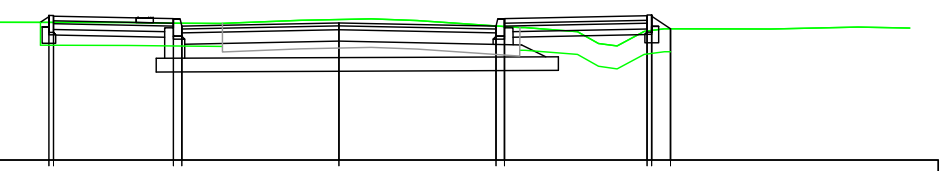

214,35	214,35	214,35	214,35	214,40	214,35	214,47	214,53	214,54	214,30
214,53	214,52	214,40	214,40	214,46	214,35	214,34	214,26	214,27	214,30
-5,08	-5,00	-2,90	-2,75	0,00	2,75	2,90	5,40	5,48	5,80

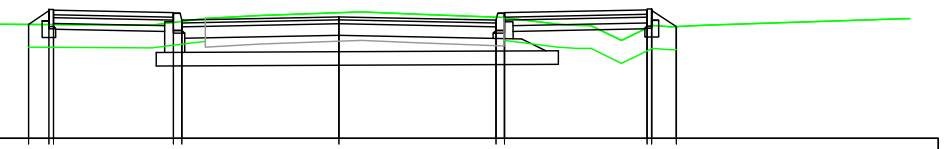

213,99	214,26	214,24	214,20	214,07	214,12	214,07	214,19	214,25	214,26	213,95
213,99	214,26	214,24	214,20	214,07	214,20	214,12	214,11	213,93	213,97	213,95
-5,44	-5,08	-5,00	-2,90	-2,75	0,00	2,75	2,90	5,40	5,48	5,91

Przekrój poprzeczny
km 0+700.00
Poziom porównawczy = 212.00 m

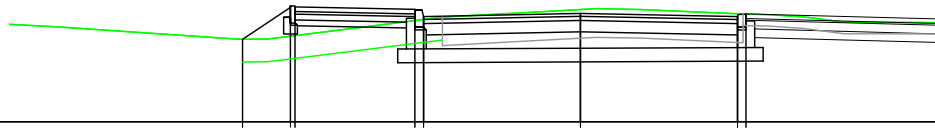

Rzędne projektowane	213,44	214,03	214,01	213,97	213,84	213,89	213,84	213,89
Rzędne istniejące	213,44	213,50	213,51	213,77	213,79	213,96	213,89	213,88
Odległości	-5,92	-5,08	-5,00	-2,90	-2,75	0,00	2,75	2,90

Przekrój poprzeczny
km 0+725.00
Poziom porównawczy = 211.00 m

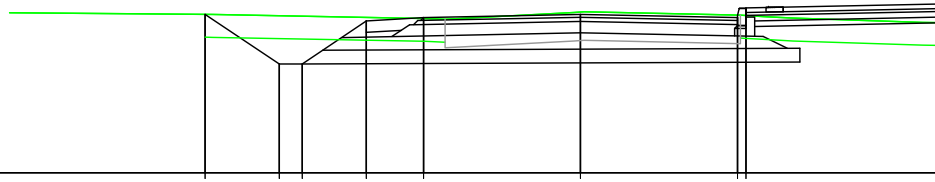

Rzędne projektowane	213,77	212,91	212,91	213,66	213,72	213,77	213,72	213,88
Rzędne istniejące	213,77	212,91	212,91	213,66	213,72	213,77	213,72	213,88
Odległości	-6,58	-5,28	-4,88	-3,75	-2,75	0,00	2,75	2,90

Przekrój poprzeczny
km 0+750.00
Poziom porównawczy = 211.00 m

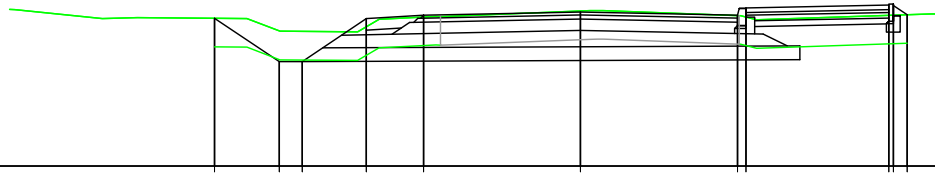

Rzędne projektowane	213,59	212,83	212,83	213,58	213,64	213,69	213,64	213,76	213,82	213,84	213,65
Rzędne istniejące	213,59	213,36	213,36	213,44	213,61	213,71	213,64	213,61	213,64	213,64	213,65
Odległości	-6,41	-5,28	-4,88	-3,75	-2,75	0,00	2,75	2,90	5,40	5,48	5,72

Przekrój poprzeczny
km 0+774.00
Poziom porównawczy = 211.00 m

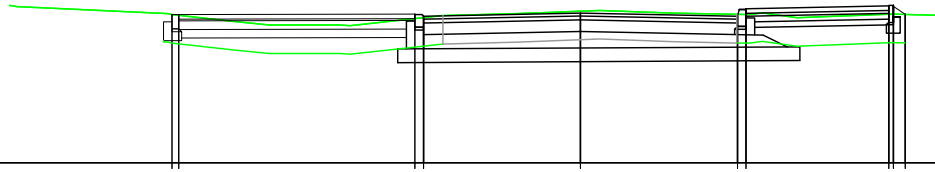

Rzędne projektowane	213,59	213,59	213,60	213,56	213,62	213,56	213,69	213,74	213,75	213,60
Rzędne istniejące	213,59	213,58	213,52	213,54	213,65	213,60	213,59	213,60	213,60	213,60
Odległości	-7,16	-7,04	-2,60	-2,56	0,00	2,75	2,90	5,40	5,48	5,69



213.79	213.79
213.77	213.79
6.48	6.60

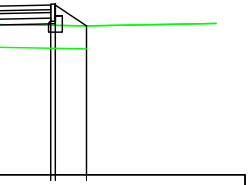

213.97	213.99	213.61
213.97	213.99	213.61
7.10	7.18	7.73

Przekrój poprzeczny
km 0+800.00
Poziom porównawczy = 211.00 m

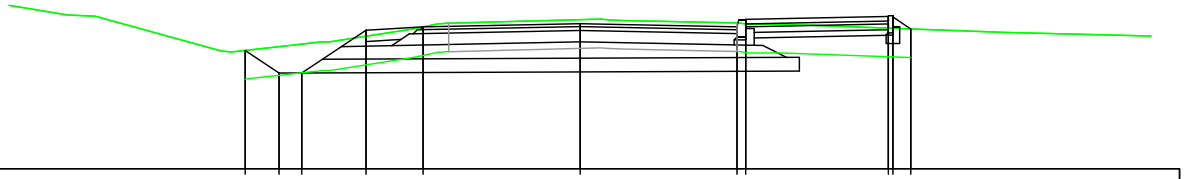

Rzędne projektowane	213.07	212.67	212.67	213.42	213.48	213.54	213.48	213.60	213.66	213.67	213.45
Rzędne istniejące	213.07	213.13	213.18	213.32	213.48	213.61	213.55	213.53	213.46	213.46	213.45
Odległości	-5.87	-5.28	-4.88	-3.75	-2.75	0.00	2.75	2.90	5.40	5.48	5.80

Przekrój poprzeczny
km 0+825.00
Poziom porównawczy = 211.00 m

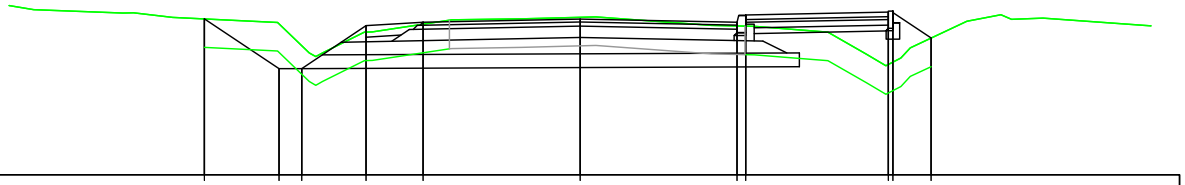

Rzędne projektowane	213.73	212.86	212.86	213.61	213.67	213.73	213.67	213.80	213.85	213.87	213.40
Rzędne istniejące	213.73	213.64	213.26	213.50	213.64	213.76	213.61	213.60	212.93	212.97	213.40
Odległości	-6.58	-5.28	-4.88	-3.75	-2.75	0.00	2.75	2.90	5.40	5.48	6.15

Przekrój poprzeczny
km 0+847.00
Poziom porównawczy = 212.00 m

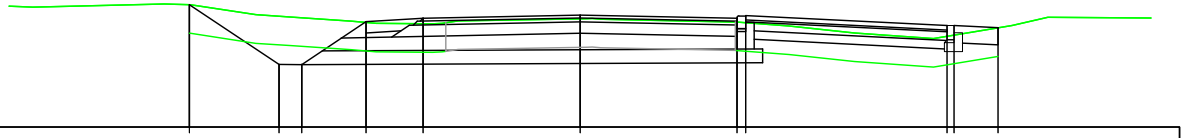

Rzędne projektowane	214.14	213.10	213.10	213.85	213.91	213.96	213.91	213.95	213.78	213.78	213.74
Rzędne istniejące	214.14	213.94	213.91	213.83	213.81	213.90	213.84	213.83	213.59	213.61	213.74
Odległości	-6.85	-5.28	-4.88	-3.75	-2.75	0.00	2.75	2.90	6.43	6.55	7.32

Przekrój poprzeczny
km 0+873.00
Poziom porównawczy = 212.00 m

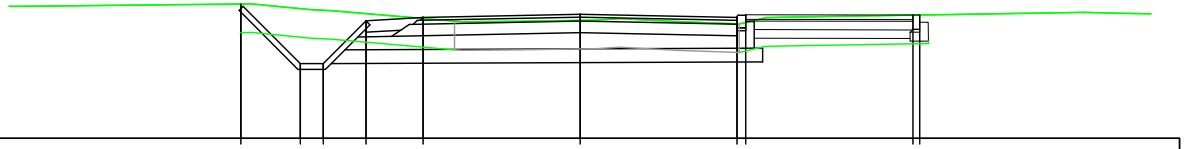

Rzędne projektowane	214.35	213.31	213.31	214.06	214.12	214.17	214.12	214.16	214.16	214.16
Rzędne istniejące	214.35	213.27	213.24	214.18	214.10	214.06	214.00	214.03	214.16	214.16
Odległości	-5.94	-4.90	-4.50	-3.75	-2.75	0.00	2.75	2.90	5.83	5.95

Przekrój poprzeczny
km 0+895.00
Poziom porównawczy = 212.00 m

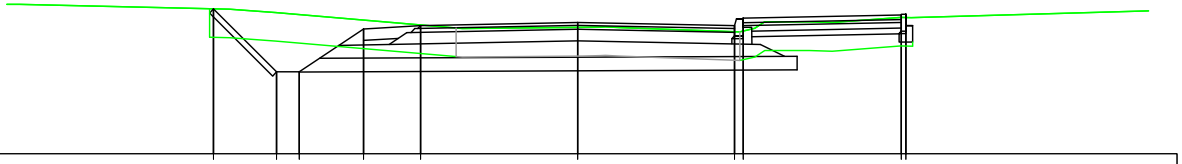

Rzędne projektowane	214.53	213.43	213.43	214.18	214.24	214.30	214.24	214.36	214.43	214.44
Rzędne istniejące	214.53	214.47	214.43	214.34	214.25	214.21	214.13	214.15	214.38	214.38
Odległości	-6.38	-5.28	-4.88	-3.75	-2.75	0.00	2.75	2.90	5.67	5.75

Przekrój poprzeczny
km 0+925.00
Poziom porównawczy = 212.00 m

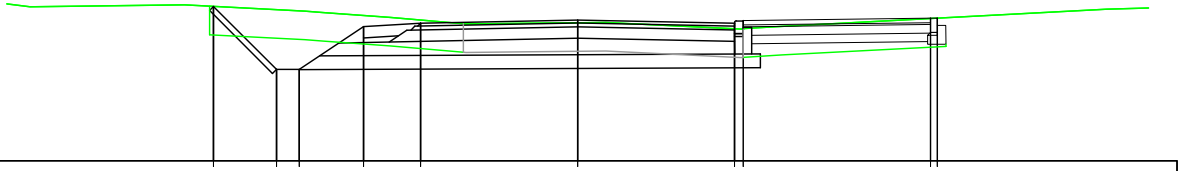

Rzędne projektowane	214.70	213.60	213.60	214.35	214.41	214.47	214.41	214.46	214.50	214.50
Rzędne istniejące	214.70	214.65	214.63	214.55	214.47	214.42	214.31	214.31	214.49	214.50
Odległości	-6.38	-5.28	-4.88	-3.75	-2.75	0.00	2.75	2.90	6.18	6.30

Przekrój poprzeczny
km 0+950.00
Poziom porównawczy = 212.00 m

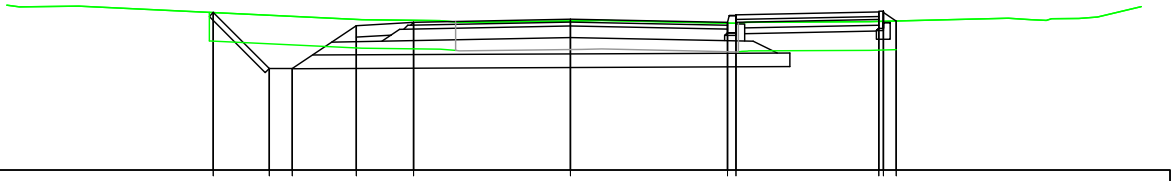

Rzędne projektowane	214.76	213.78	213.78	214.53	214.59	214.64	214.59	214.72	214.77	214.78	214.61
Rzędne istniejące	214.76	214.71	214.69	214.64	214.62	214.61	214.57	214.57	214.60	214.60	214.61
Odległości	-6.26	-5.28	-4.88	-3.75	-2.75	0.00	2.75	2.90	5.40	5.48	5.70

Przekrój poprzeczny
km 0+980.00
Poziom porównawczy = 213.00 m

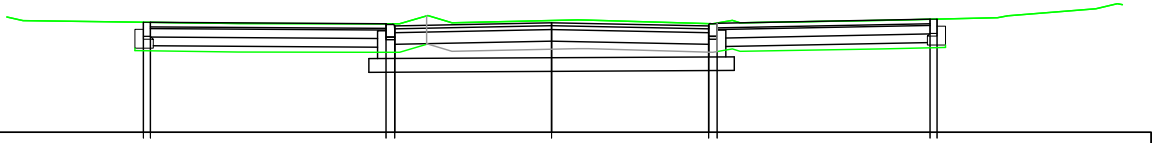

Rzędne projektowane	214.93	214.93	214.90	214.86	214.92	214.86	214.91	214.98	214.98
Rzędne istniejące	214.93	214.93	214.90	214.90	214.96	214.90	214.91	214.98	214.98
Odległości	0.00	0.00	0.00	0.00	0.00	2.75	2.90	6.63	6.75

JEDNOSTKA PROJEKTOWA:

MTM Infrastruktura
Brudło, Graczyk, Konowalski sp.k.
pl. 20 Października 14
62-050 Mosina

INWESTOR:

Zarząd Powiatu
Bełchatowskiego
ul. Pabianicka 17/19
97-400 Bełchatów

STADIUM DOKUMENTACJI:

PROJEKT WYKONAWCZY (TECHNICZNY)

NAZWA INWESTYCJI:

ROZBUDOWA DROGI POWIATOWEJ
NR 1913E W M. ZDZIESZULICE GÓRNE NA ODC.
OD SKRZYŻOWANIA Z DROGĄ WEWNĘTRZNĄ
DO SKRZYŻOWANIA Z DROGĄ GMINNĄ
W M. KIELCHINÓW

BRANŻA:

DROGOWA

TYTUŁ RYSUNKU:

PRZEKROJE POPRZECZNE

GŁÓWNY PROJEKTANT: *mgr inż. Marcin Konowalski* *WKP/0113/POOD/18* *upr. bud. do projektowania bez ograniczeń w specjalności inżynieryjnej drogowej*	PODPIS:
PROJEKTOWAŁA: *mgr inż. Anna Łuszczak* *WKP/0491/PWOD/21* *upr. bud. do projektowania i kierowania rob. bud. bez ograniczeń w specjalności inżynieryjnej drogowej*	PODPIS: Łuszczak
SPRAWDZIŁ: *mgr inż. Tomasz Brudło* *WKP/0120/PWOD/18* *upr. bud. do projektowania i kierowania rob. bud. bez ograniczeń w specjalności inżynieryjnej drogowej*	PODPIS:

NR REWIZJI:	DATA REWIZJI:	SKALA:	NR RYSUNKU:
1	*03.06.2023*	*1:100*	*05-1*

NAZWA PLIKU:

271_PW_DR_pp.dwg (271_PW_DR_pp-05-1.pdf)